

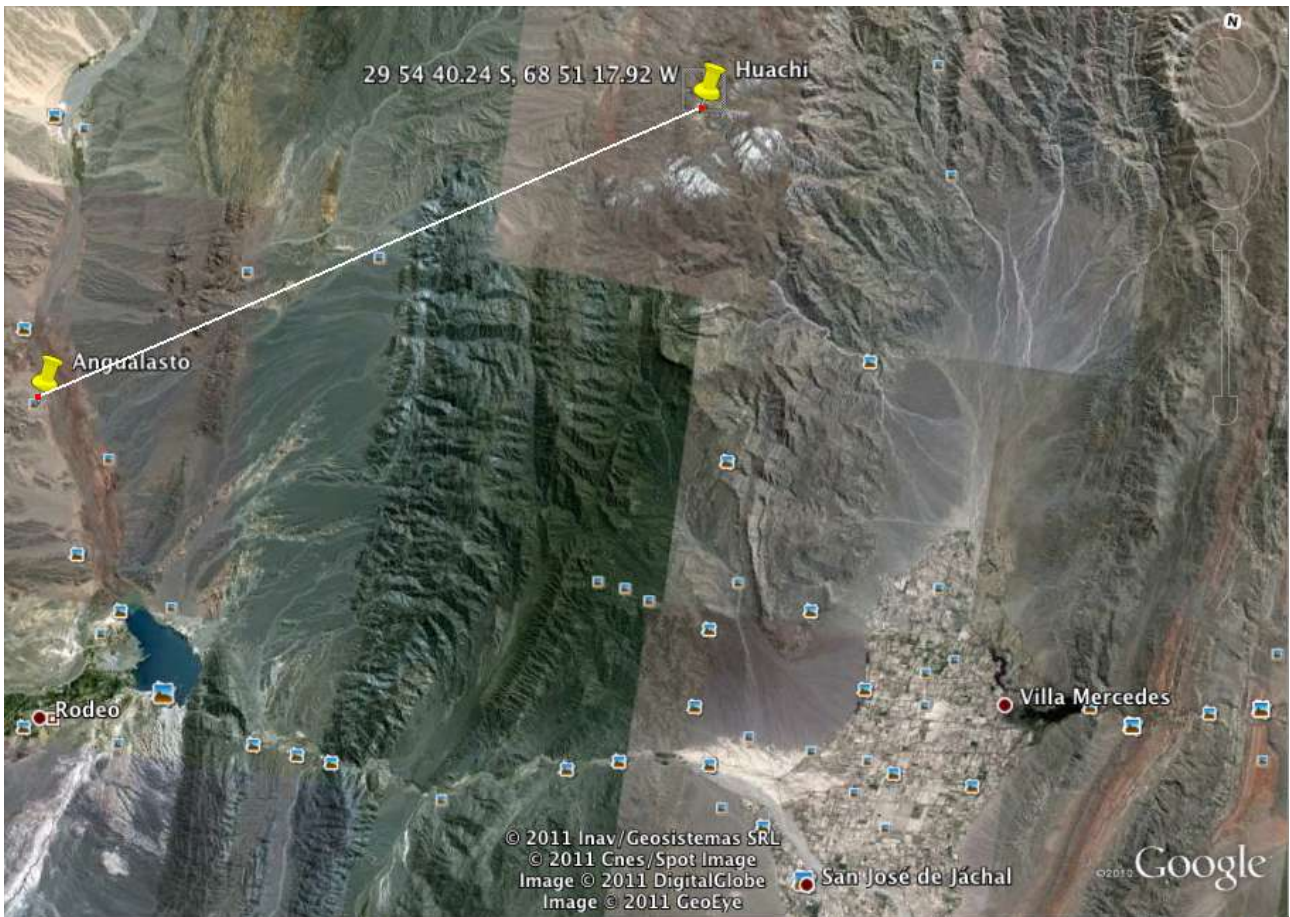
## PROYECTO MINERO "HUACHI".

**UBICACION:** Departamento de Jáchal, provincia de San Juan, Argentina. Aproximadamente a 182 km al norte de la ciudad de San Juan, a 37 km de la capital del departamento. A una altura de 3500 metros sobre el nivel del mar. Coordenadas: 29 55 12.73 S, 68 51 17.88 W



(A la cooredenada dada por la empresa le faltan datos. si la ingresas directamente como esta en la pagina de la empresa te va a llevar a un lugar intermedio como sale en el mapa. La cooredenada exacta de donde estan haciendo las perforaciones la saque de los mapas de minerales transformando las coordenadas UTM en geograficas que es: 29 55 12.73 S, 68 51 17.88 W)

**DESCRIPCION DEL PROYECTO:** Huachi corresponde a un yacimiento principalmente de pórfidos de cobre, oro y plata. Es accesible por vía terrestre a través de un camino desde Angualasto (una localidad al suroeste del proyecto) y comprende aproximadamente 540 hectareas.



**ETAPA DEL PROYECTO:** Exploracion (el informe en los diarios dice que recién presentaron el plan de exploracion, pero ya empezaron las perforaciones en año pasado)

**EMPRESA (S):** Kestrel Gold Inc. (Canadiense) va a adquirir los derechos de Rio los Diablillos S.R.L

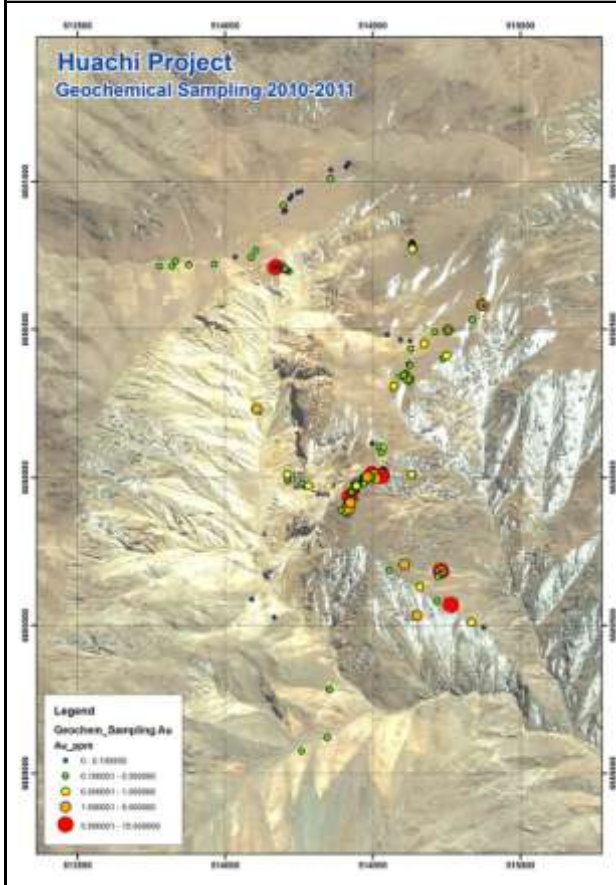
<http://www.kestrelgold.com/>

**INVERSION INICIAL ESTIMADA:** La evaluación económica preliminar indicó un costo de capital inicial de U\$ 3.000.000.

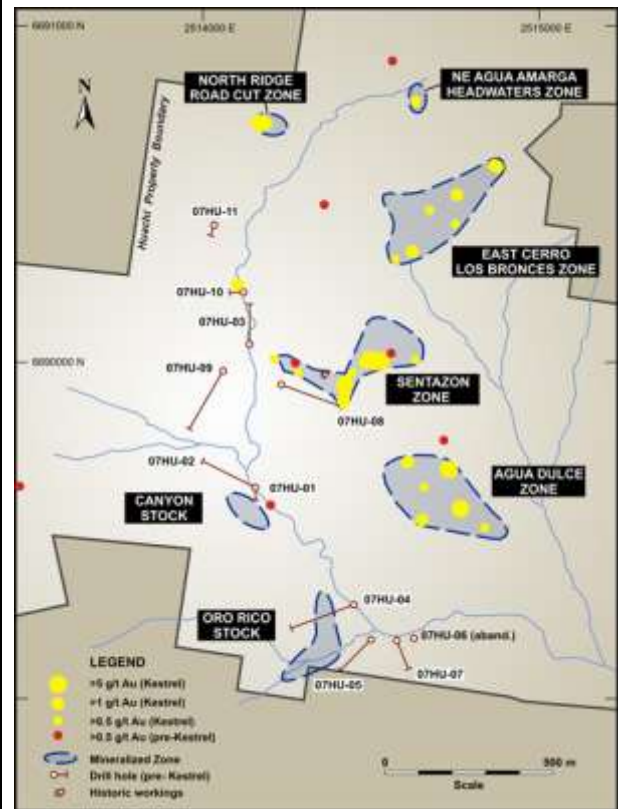
**MINERALES:** Oro, Plata, Cobre y Molibdeno.

(En la tabla de abajo esta una imagen de los resultados de las muestras geotermicas de oro y otra donde muestran las concentraciones de minerales y los drilling holes. en la foto de google earth de abajo estan representados los punos de minerales mas concentrados segun tamaño y los drilling holes con líneas)

## Principales Yacimientos



## Drilinh Holes





Los marcadores representan la concentración de minerales, (en este caso oro) en la zona del proyecto Huachi. en el mapa hay:

- marcadores azules
- marcadores verdes
- marcadores blancos
- marcadores amarillos
- marcadores rojos
- Líneas.

La menor concentración de mineral es representada por los marcadores azules, y así sucesivamente hasta el marcador rojo, que es la zona más valorable en cantidades de oro.

Las líneas representan los Drilling Holes, tal como está marcado en el mapa proporcionado por la empresa.

**CUENCAS HIDRICAS AFECTADAS:** En la parte sur de la zona del proyecto Huachi, se encuentran varios tributarios del Río Huerta de Huachi el cual es a su vez posteriormente afluente del Huaco. Esta es una de las principales cuencas hídricas que abastece el departamento.



PROYECTOS MINEROS EN LOS ALREDEDORES: Gualcamayo (de Yamana Gold),

POBLACIONES CERCANAS:

- Panacan 12km
- Huerta de Huachi 14km
- La Chingua 27km
- Angualasto 35km
- Colanguil 41km
- Pasleau 20km
- Villa Mercedes 32km
- San jose de Jachal 38km